







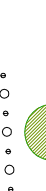


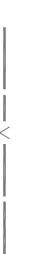
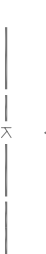







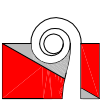


## TINGMÄRGID

-  PLANEERITAVA MAA-ALA PIIR
-  OLEMASOLEV KINNISTU PIIR
-  OLEMASOLEV HOONE
-  OLEMASOLEV ASFALTKATTEGA SÕIDUKITE LIKLEMISALA
-  OLEMASOLEV ASFALTKATTEGA MUU ALA
-  OLEMASOLEV KERGLIKLUSTEE
-  OLEMASOLEV HALLIASALA
-  OLEMASOLEV PUU
-  OLEMASOLEVAD PÖÖSAD
-  OLEMASOLEV LIKLUSMÄRK
-  OLEMASOLEV VEETRASS
-  OLEMASOLEV KANALISATSIOONI TRASS
-  OLEMASOLEV SADEMEVEE KANALISATSIOON
-  OLEMASOLEV GAASITRASS
-  OLEMASOLEV SIDETRASS
-  OLEMASOLEV KÕRGEPINGE MAAKABELLIIN
-  OLEMASOLEV MADALPINGE MAAKABELLIIN
-  OLEMASOLEV SOOJATRASS
-  OLEMASOLEV DRENAAZ
-  OLEMASOLEV TÄNAVAVÄLGUSTUS

 <b>Tartu Arhitektuurbüroo</b> Mõnnoli OÜ Ulikooli 4-10, 51003 Tartu tel 730 8260; arhpro@arhpro.ee		Objekti asukoht: <b>Tartu linn</b> <b>Fortuuna tn 3</b>
Huvitatud isik:	<b>Mataaria OÜ</b>	Staadium:
Objekt:	<b>Fortuuna tn 3 krundi detailplaneering</b>	DP
Kaart:	<b>OLEMASOLEV OLUKORD</b>	Kaardi nr:
Peaarhitekt:	<b>R. Smuškin</b>	Skaala:
Planeerija:	<b>E. Jallai</b>	Töö nr.:
Projekti juht:	<b>A. Ojarand</b>	Kuupäev:
		<b>06.2010</b>

Märkused:  
 \* Geodeetilise alusplaanina on kasutatud K&M AS poolt koostatud tööd nr 09G5356, koostamise kuupäev 01.2009. a.  
 Koordinaadid L-Est 97 süsteemis. Kõrgused Balu süsteemis.  
 \* Planeeritava ala piir on kaardile märgitud vastavalt Tartu Linnavalitsuse korralduse 10.07.2009 nr 822 lisale.  
 Kaardi paremaks lugemiseks on planeeritava maa-ala piir minutatud krundipiirist väljapoole.